

INFORME DIARIO DE MONITOREO DE MEDIOS*

*Vigilancia basada en eventos de interés epidemiológico mediante el monitoreo de medios abiertos de comunicación locales y nacionales.

Reporte de eventos:

Amenaza	Tema	Medio	Fecha	Resumen	Liga	Prioridad
Biológico	Covid-19	El sol de Cuernavaca	09 noviembre 2020	Ante el incremento de contagios y defunciones por Covid-19 en la entidad de Guerrero, hoy se aplicarán las medidas preventivas contra esta enfermedad, donde se establecen nuevos porcentajes y horarios para negocios no esenciales en Guerrero.	https://www.elsoldecuernavaca.com.mx/república/sociedad/ante-incremento-de-contagios-por-covid-habra-nuevas-reglas-en-guerrero-medidas-sanitarias-coronavirus-covid-19-5993810.html	Bajo
Biológico	Covid-19	Diario de Morelos	09 noviembre 2020	El funcionario informó que debido a las disposiciones federales sanitarias, en el Ayuntamiento de Cuernavaca se están realizando operativos para vigilar que se respeten los lineamientos sanitarios.	https://www.diariodemorelos.com/noticias/vigilan-que-parques-de-cuernavaca-est-n-libres-de-contagios	Bajo
Biológico	Covid-19	La Unión	09 noviembre 2020	Víctor Mata Alarcón, presidente de la Coalición de Representantes del Transporte Público, confirmó que 11 taxistas han fallecido por covid-19 y 23 más resultaron contagiados.	https://www.launion.com.mx/morelos/sociedad/noticias/170390-once-taxistas-de-morelos-han-muerto-por-covid-19.html	Bajo
Biológico	Covid-19	El Regional del Sur	09 noviembre 2020	Morelos agregó 58 nuevas personas afectadas por el covid-19 este fin de semana, según las cifras oficiales presentadas por las autoridades de Salud del estado.	https://www.elregional.com.mx/casi-60-infectados-de-covid-el-fin-de-semana	Bajo



SERVICIOS
DE SALUD



<http://ssm.gob.mx>



Servicios de Salud Morelos



@MorelosSalud

INFORME DE RIESGOS METEOROLOGICOS

Fuente: Servicio Meteorológico Nacional de México, CONAGUA.

LLUVIAS PUNTUALES FUERTES EN OAXACA, CHIAPAS, QUINTANA ROO Y YUCATÁN

Este día, el **frente No. 12** se extenderá con características de estacionario sobre el norte de México, mantendrá condiciones para lluvias y vientos fuertes en dicha región. Por otro lado, en las próximas 24 horas "**Eta**" podría intensificarse nuevamente a huracán sobre el oriente del Golfo de México, su amplia circulación en interacción con un **canal de baja presión**, incrementará la probabilidad de lluvias sobre la Península de Yucatán, además de oleaje de 1 a 3 metros de altura significativa en las costas de Yucatán y Quintana Roo. Asimismo, el ingreso de humedad proveniente del Océano Pacífico y un **canal de baja presión** sobre el sureste del país, ocasionarán lluvias puntuales fuertes con descargas eléctricas en el sur de Oaxaca y Chiapas.

Las lluvias podrían acompañarse de descargas eléctricas, posible caída de granizo y fuertes rachas de viento durante las tormentas. Además de incremento en los niveles de ríos y arroyos, deslaves e inundaciones en zonas bajas del terreno.

Pronostico de Precipitación:

Sin pronóstico de lluvias para el estado de Morelos.

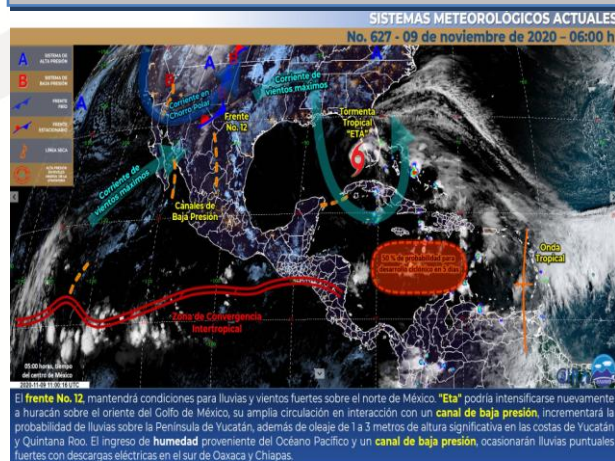
Pronostico de Temperaturas Máximas:

Temperaturas máximas de 30°C a 35°C: Sinaloa, Nayarit, Jalisco, Colima, Michoacán, Guerrero y Oaxaca.

Pronostico en región Mesa Central:

Cielo parcialmente nublado. Sin lluvia en la región. Bancos de niebla dispersos. Ambiente frío con posibles heladas matutinas en zonas montañosas de Puebla y Tlaxcala. Viento de dirección variable de 15 a 30 km/h.

IMAGEN DE SATELITE



SERVICIOS
DE SALUD



<http://ssm.gob.mx>



Servicios de Salud Morelos



@MorelosSalud

INFORME DE MONITOREO VOLCÁNICO Y SISMOLÓGICO

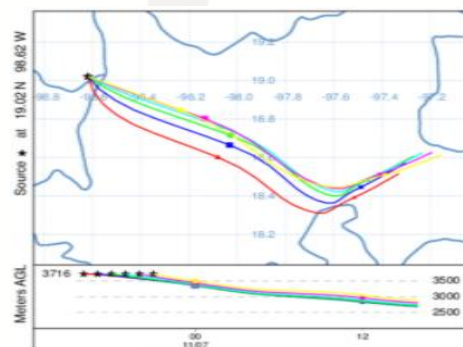
Fuente: Servicio Sismológico Nacional, UNAM. / Centro nacional de Prevención de Desastres (CENAPRED)-SEGOB, SENEAM-SCT y NOAA.

En las últimas 24 horas, mediante los sistemas de monitoreo del **volcán Popocatepetl** se identificaron **399 exhalaciones** acompañadas por emisiones de gases volcánicos y en ocasiones con bajas cantidades de ceniza. Adicionalmente, se registraron **24 minutos de tremor de baja amplitud**.

NIVEL DE ALERTA	SEMAFORO	AMARILLO-FASE 2	RECOMENDACIONES PARA LA FASE AMARILLO FASE 2
	Incremento de actividad: <ul style="list-style-type: none"> Pluma de vapor de agua y gas Ligera caída de ceniza en áreas cercanas Caída de fragmentos incandescentes Crecimiento y destrucción de domos de lava Posibilidad de flujos piroclásticos por explosiones Flujos de lodo o escombros de corto alcance 		<ol style="list-style-type: none"> Continuar con el radio de seguridad de 12 km, por lo que la permanencia en esa área no está permitida. Controlar el tránsito entre Santiago Xalitzintla y San Pedro Nexapa, vía Paso de Cortés. A las autoridades de Protección Civil, mantener sus procedimientos preventivos, de acuerdo con sus planes operativos. A la población se le recomienda elevar la atención a los avisos de las autoridades de su localidad y se exhorta a no acercarse al volcán, y mucho menos al cráter. Mantenerse fuera de cañadas ante posibles flujos de lodo, principalmente en temporada de lluvias.

PRONOSTICO DE CAIDA DE CENIZA

En caso de una exhalación de ceniza volcánica, **el pronóstico de trayectoria hacia el sureste** (6, simulando exhalación cada siguiente hora) a su paso por la zona oeste, centro, centro-sur, para las primeras 12 horas de pronóstico (10:00 a las 22:00 hora local). Posteriormente para las últimas 12 horas de pronóstico, (22:00 a las 10:00 hora local del día siguiente), las trayectorias continúan sobre la zona sur y sureste del estado de Puebla.



SISMOS	ÚLTIMO SISMO	SISMOS RECIENTES
	<p>Se registró sismo de magnitud de 3.9 grados Richter, a las 04:42:10 hrs con localización del epicentro a 26 km al suroeste de Manzanillo, Colima.</p> <p>NO PERCEPTIBLE EN EL ESTADO DE MORELOS.</p>	<p>TIEMPO DEL CENTRO DE MÉXICO</p> <p>FECHA: 2020-11-09</p> <p>HORA: 04:42:10</p> <p>MAGNITUD: 3.9</p> <p>EPICENTRO</p> <p>LATITUD: 18.95°</p> <p>LONGITUD: -104.54°</p> <p>LOCALIZACIÓN: 26 KM AL SUROESTE DE MANZANILLO, COLIMA</p> <p>PROFUNDIDAD: 4 KM</p>
REPORTE DE DAÑOS A LA POBLACION		
PROTECCIÓN CIVIL	Sin reporte de daños a la población ni a la infraestructura en salud.	





MORELOS
2018 - 2024



Fecha: 09 de Noviembre del 2020
Semana Epidemiológica: 46
Área: Coordinación de Vigilancia Epidemiológica, **UIES.**

INFORME DE TEMPERATURAS Y CALIDAD DEL AIRE

Fuente: Comisión Estatal de Agua (CEAGUA)

ICA	CALIDAD DEL AIRE	PROTEJA SU SALUD
0-50	Buena	No se anticipan impactos a la salud cuando la calidad del aire se encuentra en este intervalo.
51-100	Moderada	Las personas extraordinariamente sensitivas deben considerar limitación de los esfuerzos físicos excesivos y prolongados al aire.
101-150	Dañina a la salud de los grupos sensitivos	Los niños adultos activos, y personas con enfermedades respiratorias tales como el asma, deben evitar los esfuerzos físicos excesivos y prolongados al aire.
151-200	Dañina a la salud	Los niños adultos activos, y personas con enfermedades respiratorias tales como el asma, deben evitar los esfuerzos físicos excesivos y prolongados al aire libre; las demás personas, especialmente los niños, deben limitar los esfuerzos excesivos y prolongados al aire libre.
201-300	Muy dañina a la salud	Los niños adultos activos, y personas con enfermedades respiratorias tales como el asma, deben evitar todos los esfuerzos excesivos al aire libre; las demás personas, especialmente los niños, deben limitar los esfuerzos físicos excesivos al aire libre.
300+	Arriesgado	

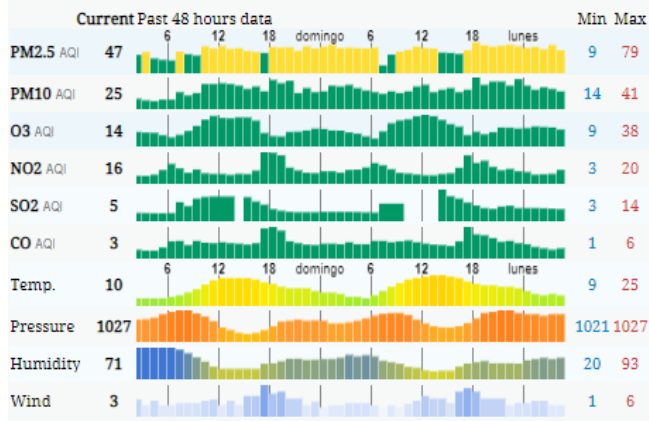
CALIDAD DEL AIRE CUERNAVACA, MORELOS.

Estación de Monitoreo Cuernavaca Centro, Morelos

55

Moderado

Actualizado el lunes 5:00
Temp.: 11°C



PRONOSTICO DE TEMPERATURAS POR MUNICIPIO

Municipio	Máx	Mín	Municipio	Máx	Mín
Amacuzac	31°	11°	Puente de Ixtla	33°	11°
Axochiapan	32°	13°	Temixco	29°	11°
Ayala	30°	13°	Tepalcingo	31°	12°
Cuautla	27°	13°	Tepoztlán	26°	10°
Cuernavaca	27°	10°	Tlaltizapan	28°	13°
Huitzilac	20°	5°	Tlaquiltenango	34°	12°
Jiutepec	28°	11°	Zacatepec	31°	15°
Jojutla	35°	13°	Zacualpan de Amilpas	25°	10°

TEMPERATURAS MAXIMAS Y MINIMAS, ÚLTIMAS 24 HRS

Minimas	Máximas
Huitzilac 20° 5°	35° 13° Jojutla
Tetela del Volcán 20° 10°	34° 12° Tlaquiltenango
Totolapan 22° 10°	33° 11° Puente de Ixtla
Ocuituco 22° 11°	32° 13° Axochiapan



SERVICIOS
DE SALUD



<http://ssm.gob.mx>



Servicios de Salud Morelos



@MorelosSalud

Calle Gustavo Gómez Azcárate No. 205, Col. Lomas de la Selva
C.P. 62270, Cuernavaca, Morelos. Tel.: 318 84 50.

INFORME DE MONITOREO EPIDEMIOLÓGICO

Fuente: Jurisdicciones Sanitarias del estado de Morelos.

JURISDICCION SANITARIA I:

- SIN EVENTOS EXTRAORDINARIOS.

JURISDICCION SANITARIA II:

- SIN EVENTOS EXTRAORDINARIOS.

JURISDICCION SANITARIA III:

- SIN EVENTOS EXTRAORDINARIOS.



SERVICIOS
DE SALUD



<http://ssm.gob.mx>



Servicios de Salud Morelos



@MorelosSalud